

## Kersalu – Laulasmaa

### Rannad ja ujumiskohad





Ranniku matkaraja Kersalu – Laulasmaa lõik viib jalutuskäigule läbi ranna ja väikeste rannakülade. Kersalu juures laskub rada kivisele rannale, kus puude varjus kõrgub mitme meetri kõrgune pankrannik. Kloogaranna lähistel ilmuvad teele liivadüünidega supelrannad, mis lausa kutsuvad aega maha võtma. Kloogarannas keerab rada küla poole, teeb sisemaal umbes 3 km pikkuse tiiru ja naaseb siis mereranda.





## PRAKTILINE INFO

..... 12 km  4–6 tundi


 Kersalu külas


 Laulasmaal,  koolimaja vastas


 Kersalu – Kloogaranna – Laulasmaa

 Lühike lõik kivide, munakivide ja dolomiidiplaatidega kaetud rannikut, liivased rannad, metsarajad, asfaltkattega kõnnitee.

 Lihtne

 Klooga jõgi on kuival ajal läbitav jalgsi kahlates (luidetes on purre), üle Treppoja viivad sillad.

 Pankranniku servale ja jalamile minek on keelatud, kuna lained uuristavad jätkuvalt pinnast ja varitseb varinguoht. Pankrannik koosneb üsna pehmetest settekivimitest (lubjakivi, dolomiit, liivakivi jt), mille plaadid või kamakad kõlguvad tihti hoopis tühjuse kohal. Kahel korral tuleb ettevaatlikult ületada Kloogaranna–Laulasmaa tee (nr 390).

 Kauplused ja söögikohad asuvad Kloogarannas ja Laulasmaal. Palume kanda matkamiseks sobivaid (kinniseid, niiskuskindlaid) jalatseid ning toetuseks kasutada kõndimiskeppe.



Kloogaranna ja Laulasmaa vahelise lõigu võib läbida ka liivarannal matkates. Võimekamad matkajad võivad selle lõigu ühendada eelmise matkapäevaga, alustades Paldiskist või Pakri tuletorni juurest.



## VAATAMIST VÄÄRT!

- 1 **Kloogaranna rand.** Kuulsale kilomeetrite pikkusele liivarannale toob elektrirong Tallinnast. Rongi peatus asub rannast vaid 50 m kaugusel.  
GPS: 59.349252, 24.247322
- 2 **Treppoja joastik ja astangud.** Paeplatoolt laskuvad veekaskaadid on põnevad vaadelda igal aastaajal.  
GPS: 59.350168, 24.265310
- 3 **Kõltsu mõis.** Suurepäraselt renoveeritud eksklusiivne puitmõis on romantiline pulma- ja peopaik. T: +372 514 6625; GPS: 59.359963, 24.255377
- 4 **Laulasmaa rand ja maastikukaitseala.** Kauni männimetsaga ümbritsetud valge liivaga rand on populaarne ujumis- ja päevitamiskoht.  
GPS: 59.362150, 24.247545

## TEENUSED

### Majutus

1. **Laulasmaa Puhkekeskus,**  
T: +372 5028180;  
GPS: 59.374738, 24.236693
2. **Hestia Hotel Laulasmaa Spa,**  
T: +372 6870800;  
GPS: 59.375088, 24.237479
3. **Kloogaranna noortelaager,**  
T: +372 53051023;  
GPS: 59.350845, 24.255309

### Toitlustus

1. **Hestia Hotel Laulasmaa Spa restoran,**  
T: +372 6870870;  
GPS: 59.375088, 24.237479
2. **Ott&Matilda kohvik,** T: +372 6701916;  
GPS: 59.374896, 24.241531
3. **Baar Recset,** T: +372 6715633;  
GPS: 59.377841, 24.239096

4. **Günther Kohvik,** T: +372 6011777;  
GPS: 59.378102, 24.238776

### Poed

- Treppoja GPS: 59.345039, 24.268863  
Laulasmaa GPS: 59.378787, 24.238631  
Apteek Laulasmaal  
GPS: 59.378700, 24.238483

### Avalik transport

- Bussiühendus Kloogaranna–Laulasmaa tööpäeviti 4, nädalavahetustel 2 korda päevas.

## TURISMIINFO

-  [www.visitharju.ee](http://www.visitharju.ee)  
**Hestia Hotel Laulasmaa Spa,**  
Puhkekodu tee, Laulasmaa küla,  
[www.laulasmaa.ee](http://www.laulasmaa.ee), T: +372 6870800;  
GPS: 59.375048, 24.237072

